

Topographic map of the area around Čermná. The map shows the town of Čermná, the river Otava, and surrounding hills. Key features include:


- Hostinné** (large town to the west)
- Čermná** (town in the center)
- Arnultovice** (village to the northwest)
- Čermenský vrch** (hill, elevation 494)
- Hubertova výšina** (hill, elevation 482)
- Písečný vrch** (hill, elevation 439)
- Kupa** (hill, elevation 454)
- Podhájí** (village to the south)
- Lesní Domky** (village to the east)
- Jánský Dvůr** (village to the northeast)
- Čistá** (village to the northwest)
- Antoniček** (village to the southwest)
- Sibyla** (village to the southwest)
- Nádražní** (station area to the southwest)
- K Čapka** (road to the southwest)
- Podháj** (village to the southwest)
- Most EV. Č. 32550-1** (bridge location, highlighted with a red circle and arrow)



VÝŠKOVÝ SYSTÉM B_pv

Číslo změny:	Obsah změny:	Datum změny:
01	-	-
02	-	-
03	-	

Objednatel:	Královéhradecký kraj Pivovarské náměstí 1245 500 03 Hradec Králové
-------------	--

<p>Generální projektant:</p> 	<p>SUDOP PRAHA a.s. Olšanská 1a 130 80 Praha 3 tel.: +420 267 094 111 e-mail: praha@sudop.cz</p>
--	--

<p>Zpracovatel části:</p> 	<p>CSW Projekt CZ s.r.o. Na Větrníku 1603/39 1620 Praha - Břevnov e-mail: cswprojekt@cswprojekt.cz</p>
---	---

Hlavní inženýr projektu:	Odpovědný projektant:	Vypracoval:	Kontroloval:
ING. TOMÁŠ ČÁSTKA 		ING. TOMÁŠ ČÁSTKA 	ING. MARTIN VLASÁK

Název akce: MOST ČERMNÁ EV. Č. 32550-1	Číslo smlouvy: 18 220 209	
	Projektový stupeň: DUSP+PDPS	
Část: C - SITUAČNÍ VÝKRESY	Datum: 1/2019	
	Číslo části: -	
Název přílohy: SITUAČNÍ VÝKRES ŠIRŠÍCH VZTAHŮ	Měřítko: -	Počet formátů: 2 x A4
	Číslo přílohy: C.1	

DOKUMENT LZE UŽÍVAT POUZE VE SMYSLU PŘÍSLUŠNÉ SMLOUVY O DÍLO, ŽÁDNÁ JEHO ČÁST NEMŮŽE BÝT DLE ZÁKONA č.121/2000 Sb. KOPIROVÁNA NEBO JINÝM ZPŮSOBEM ROZŠÍŘOVÁNA. BEZ SOUHLASU SUDOP PRAHA a.s.